

Département :
YVELINES

Commune :
CELLE-SAINT-CLOUD (LA)

Section : AP
Feuille : 000 AP 01

Échelle d'origine : 1/1000
Échelle d'édition : 1/500

Date d'édition : 08/12/2025
(fuseau horaire de Paris)

Coordonnées en projection : RGF93CC49
©2022 Direction Générale des Finances
Publiques

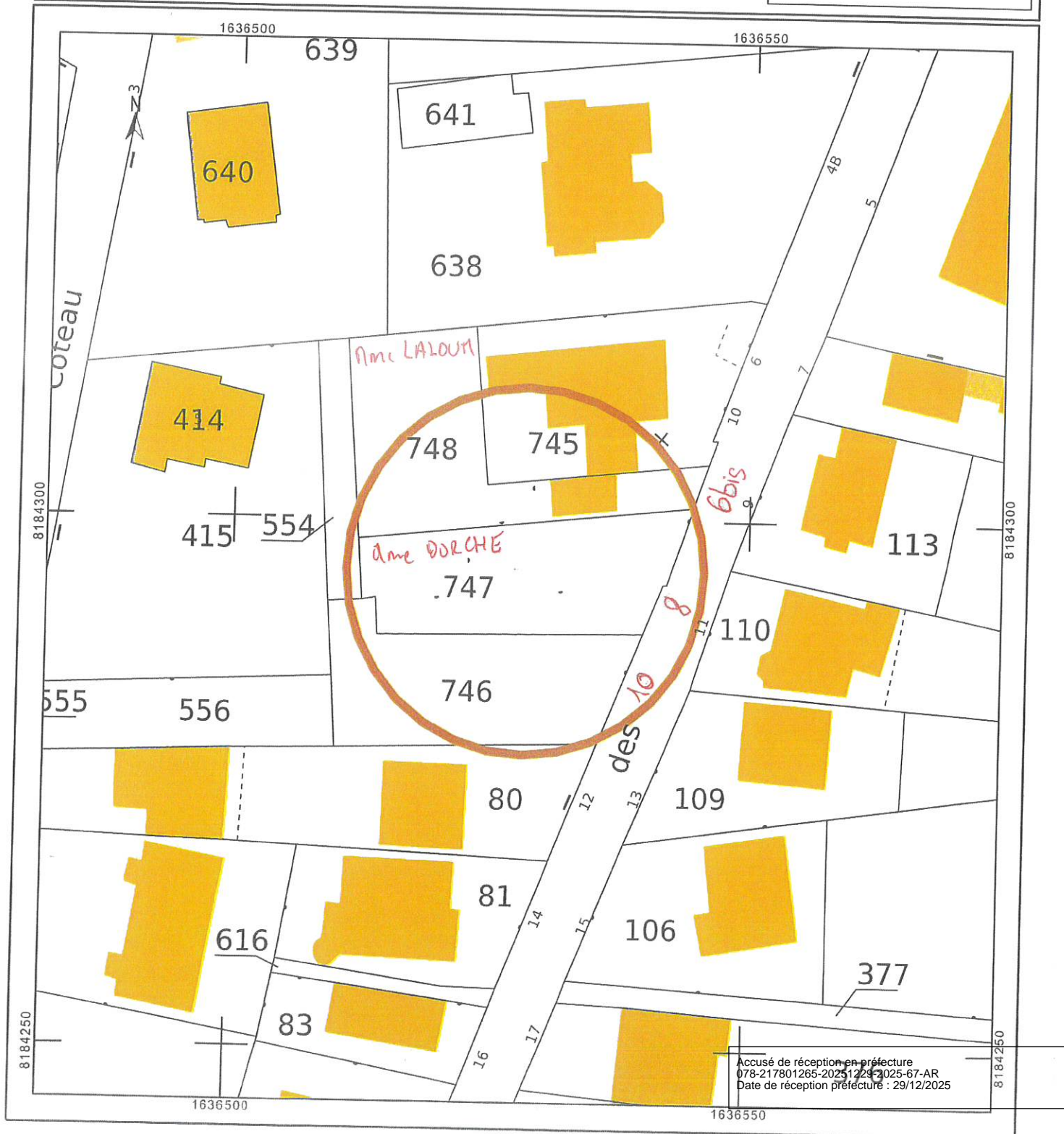
DIRECTION GÉNÉRALE DES FINANCES PUBLIQUES

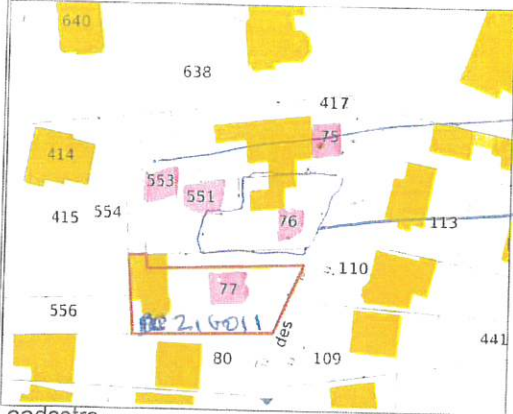
PLAN DE SITUATION

Le plan visualisé sur cet extrait est géré
par le centre des impôts foncier suivant :
SDIF YVELINES
PTGC de VERSAILLES 78015
78015 VERSAILLES
tél. 01 34 94 16 00 -fax
ptgc.yvelines@dgfip.finances.gouv.fr

Cet extrait de plan vous est délivré par :

cadastre.gouv.fr





cadastre

PC 2160013

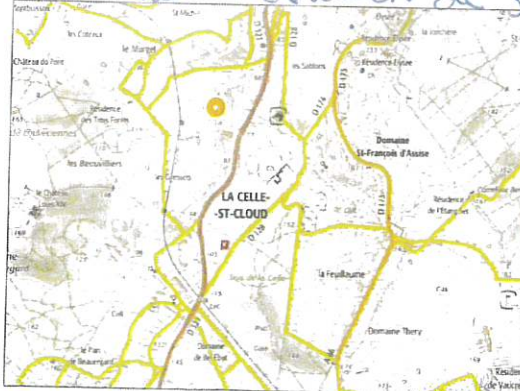
PC 2160012 / J02
DORCHE



vue ciel

foncière
division cadastrale
A175 - A176 - A177 -
AP551 - AP553
DI 2060124

entraînant la création de 365 à 52hr.



plan ville

PLAN CONFORME AU PERMIS DE CONSTRUIRE
délivré sous n° 078 129 21 500 191
A La Celle-St-Cloud le 15 AVR. 2021
Michel ALBICLIN

OPLÉIADES - SARL D'ARCHITECTURE
Benoit LE POUL - Architecte DPLG
80, rue d'Elbeuf - 76100 ROUEN
06 33 74 25 62 - opl@leplades.com
SIRET : 519 729 883 000 16

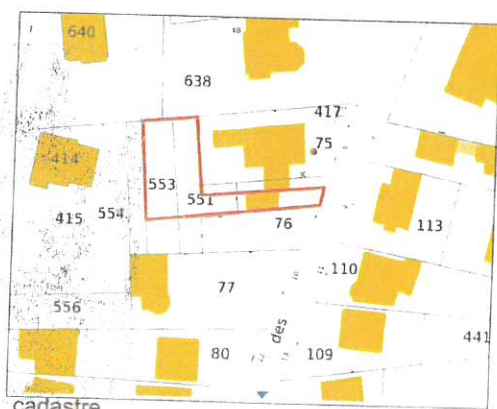
Opléiades
le nouvel architecte

Syban Development
21 rue de la Justice
92410 Ville d'Avray

Plan de situation

PC 1

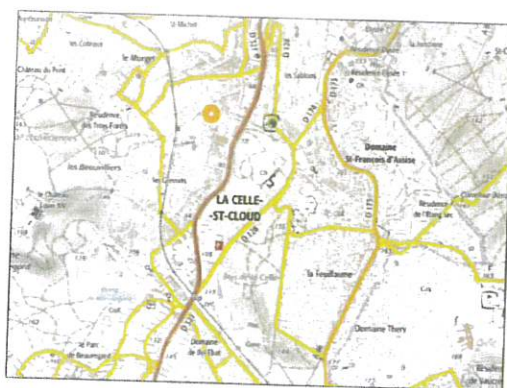
16 février 2021




cadastre



vue ciel



plan ville

	MAÎTRE D'OUVRAGE:	PLAN DE SITUATION
	Mr et Mme LALOU	PCMI 1
	Version de Plans N°1 (16.07.25)	

Accusé de réception en préfecture
078-217801265-20251229-2025-67-AR
Date de réception préfecture : 29/12/2025